

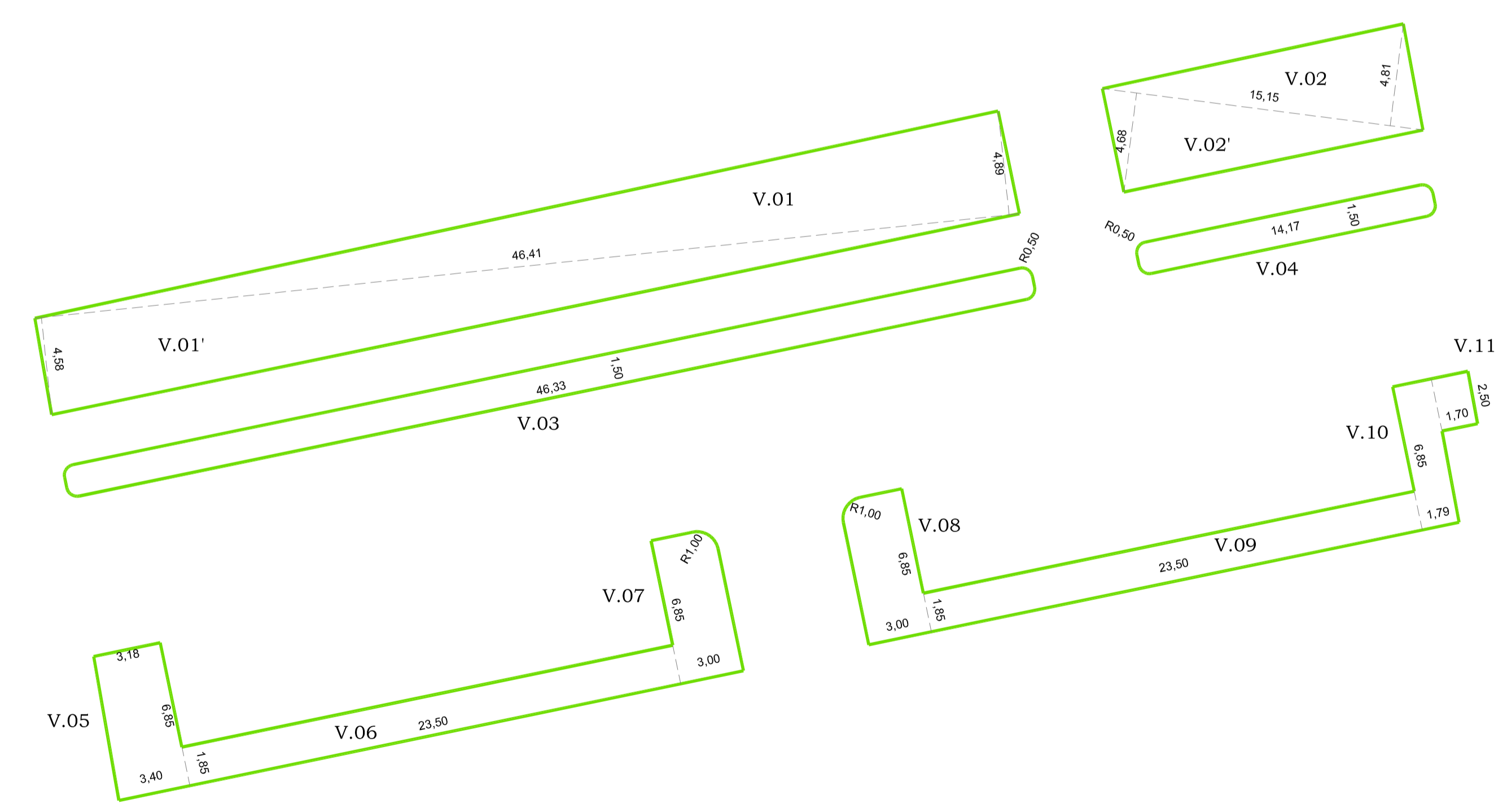
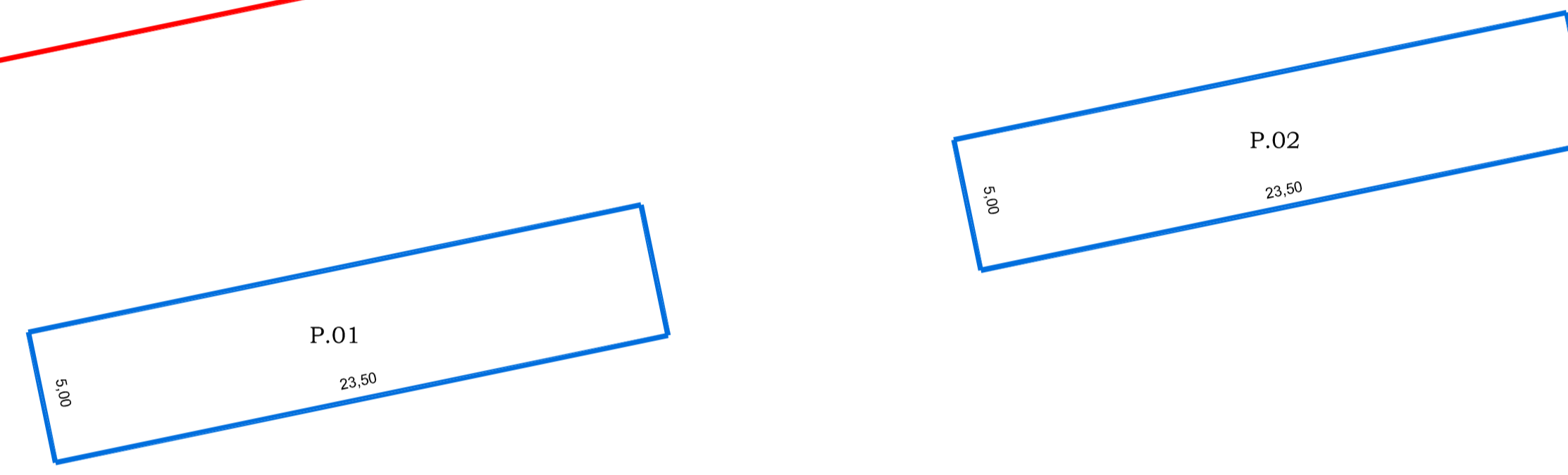
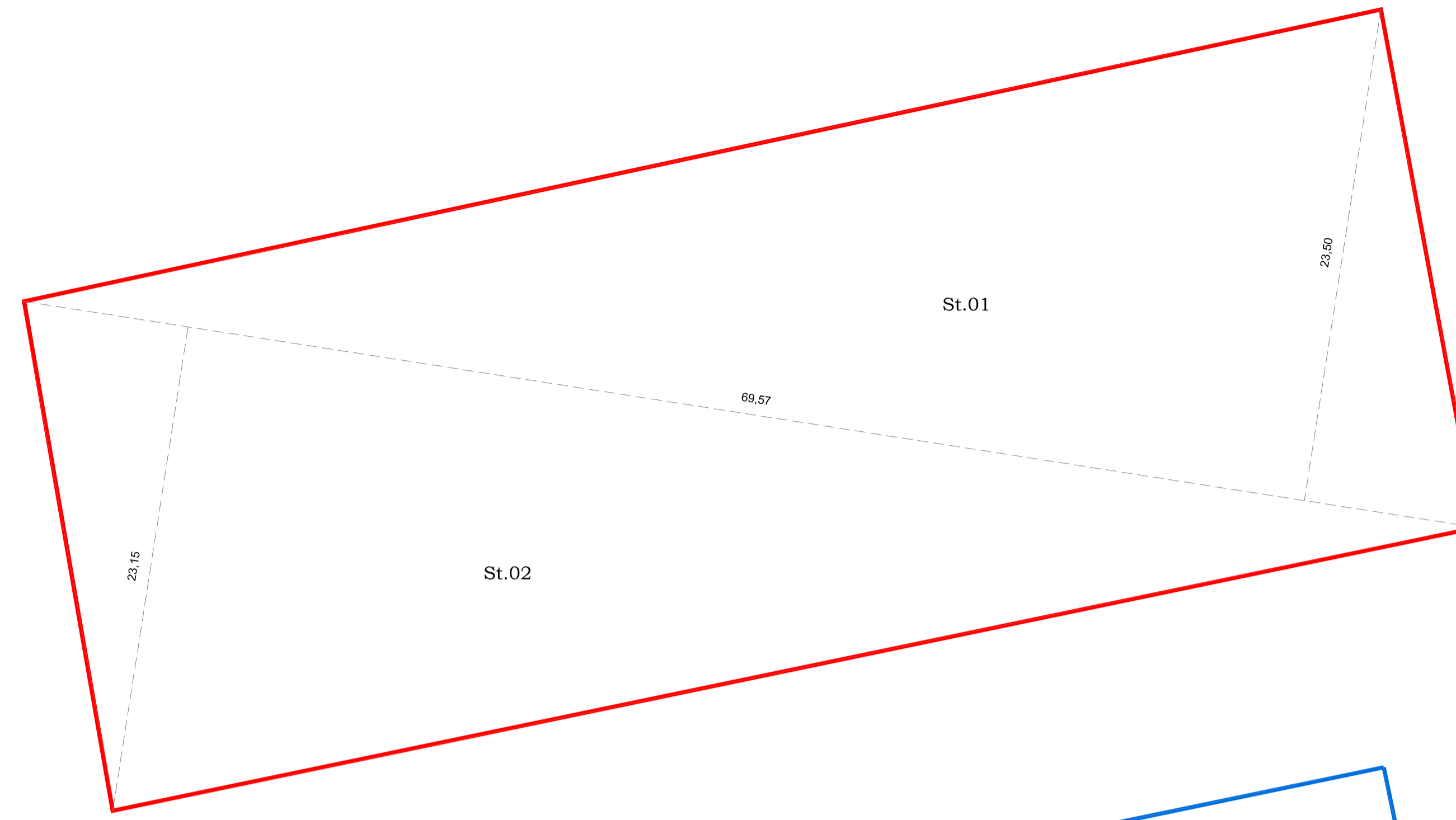
 Perimetro del Piano Attuativo

VERIFICA SUPERFICI degli STANDARDS IN CESSIONE

St.01	69,57	x	23,50	/ 2 =	mq	817,45	
St.02	69,53	x	23,15	/ 2 =	mq	805,25	
Superficie complessiva Standards						mq	1.622,70

PARCHEGGI							
P.01	23,50	x	5,00	=	mq	117,50	
P.00	23,50	x	5,00	=	mq	117,50	
Superficie complessiva Parcheggi						mq	235,00

VERDE							
V.01	46,41	x	4,89	/ 2 =	mq	113,47	
V.01'	46,41	x	4,58	/ 2 =	mq	106,28	
V.02	15,15	x	4,68	/ 2 =	mq	35,45	
V.02'	15,15	x	4,81	/ 2 =	mq	36,44	
V.03	46,33	x	1,50	-0,22 =	mq	69,38	
V.04	14,17	x	1,50	-0,22 =	mq	21,03	
V.05	3,18+3,40	x	6,85	/ 2 =	mq	22,54	
V.06	23,50	x	1,85	=	mq	43,48	
V.07	6,85	x	3,00	=	mq	20,55	
V.08	6,85	x	3,00	=	mq	20,55	
V.09	23,50	x	1,85	=	mq	43,48	
V.10	6,85	x	1,79	=	mq	12,26	
V.11	2,50	x	1,70	=	mq	4,25	
Superficie complessiva Aree verdi						mq	549,15



COMUNE DI CREMA

PROV. DI CREMONA

PIANO INTEGRATO DI INTERVENTO - COMPARTO ATU.04

SUBCOMPARTO 04.4 - VIA CARLO URBINO

Fig. 29 mappale 385

Fig. 30 mappali 137/parte - 138

PROPRIETA': Gennari Maria Patrizia  
Immobiliare Fissiraga 3 S.r.l.

PROGETTISTA: Arch. Raimondi Cominesi Giancarla

TAVOLA : DIMOSTRAZIONE GRAFICA STANDARDS  
IN CESSIONE

TAV. 3

SCALA 1 : 200